L’acqua nella storia di Pereto

Pereto, 6 luglio 2007

Perché qui?

- Invito Università della Terza Età
- Parlare dell’acqua di Pereto nella storia
- Utilizzo di 2 presentazioni fatte agli alunni della scuola di Pereto

Domande e curiosità?

Evoluzione

tempo

Gioco della città

- Deserto zona pianeggiante
- Acqua
- Popolazione locale
  - Prelievo acqua
    - A monte
  - Smaltimento acqua
    - A valle
- Popolazioni a ridosso
- Strada
- Localizzazione strada
  - Acqua più lenta
  - Acqua bassa
  - Guado
  - Ponte
- Insediamenti intorno
  - Osteria
  - Rifuggi
  - Stalle
- Civilizzazione
  - Smaltimento acque sporche
  - Approvigionamento acque
    - Acquedotti
    - Fontane
    - Terme

Nasce …

- Roma
- Parigi
- …
- … e Pereto?



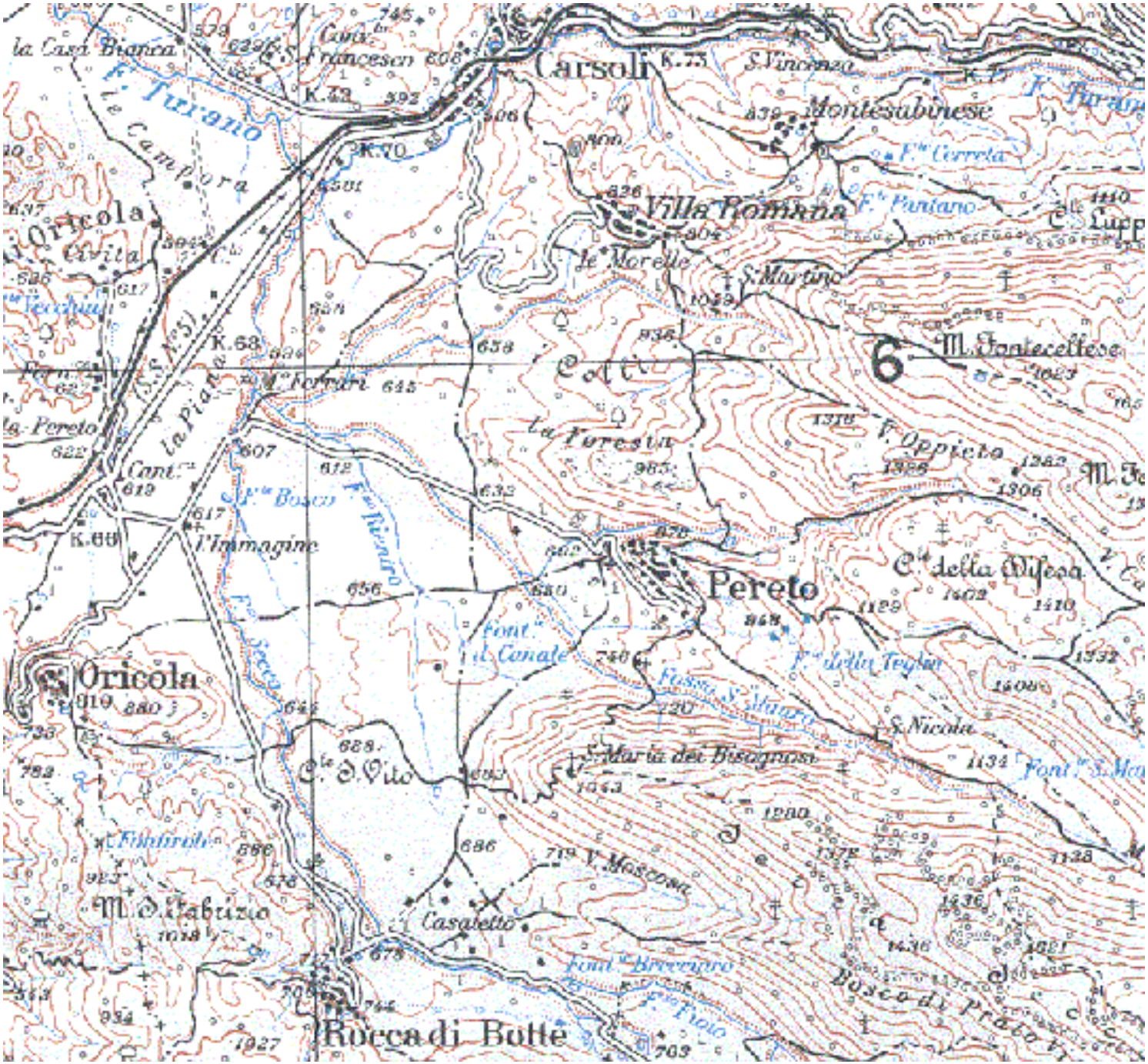
la Casa Bianca
Cont. S. Francesco
Carsoli
K.73
S. Vincenzo
Montesabinese
F. Turano
F. le Campora
K.72
K.70
F.ne Cerreta
Villa Romana
F.ne Pantano
Orticola
Civita
le Morelle
S. Martino
K.68
M. Montecelleese
6
M. Ferrari
la Pieve
la Pereto
la Foresta
F. Oppieto
Cont.
F.ne Bosco
F.ne Rivaro
l'Immagine
K.66
Pereto
C.a della Misesa
Font. il Conale
F.ne della Teglia
Fosso S. Mauro
Orticola
S. Nicola
C.le S. Vito
Fontirola
M. S. Fabrizio
V. Moscona
Casaletto
Font.ne Brecciaro
Rocca di Botte
Bosco di Pracatto

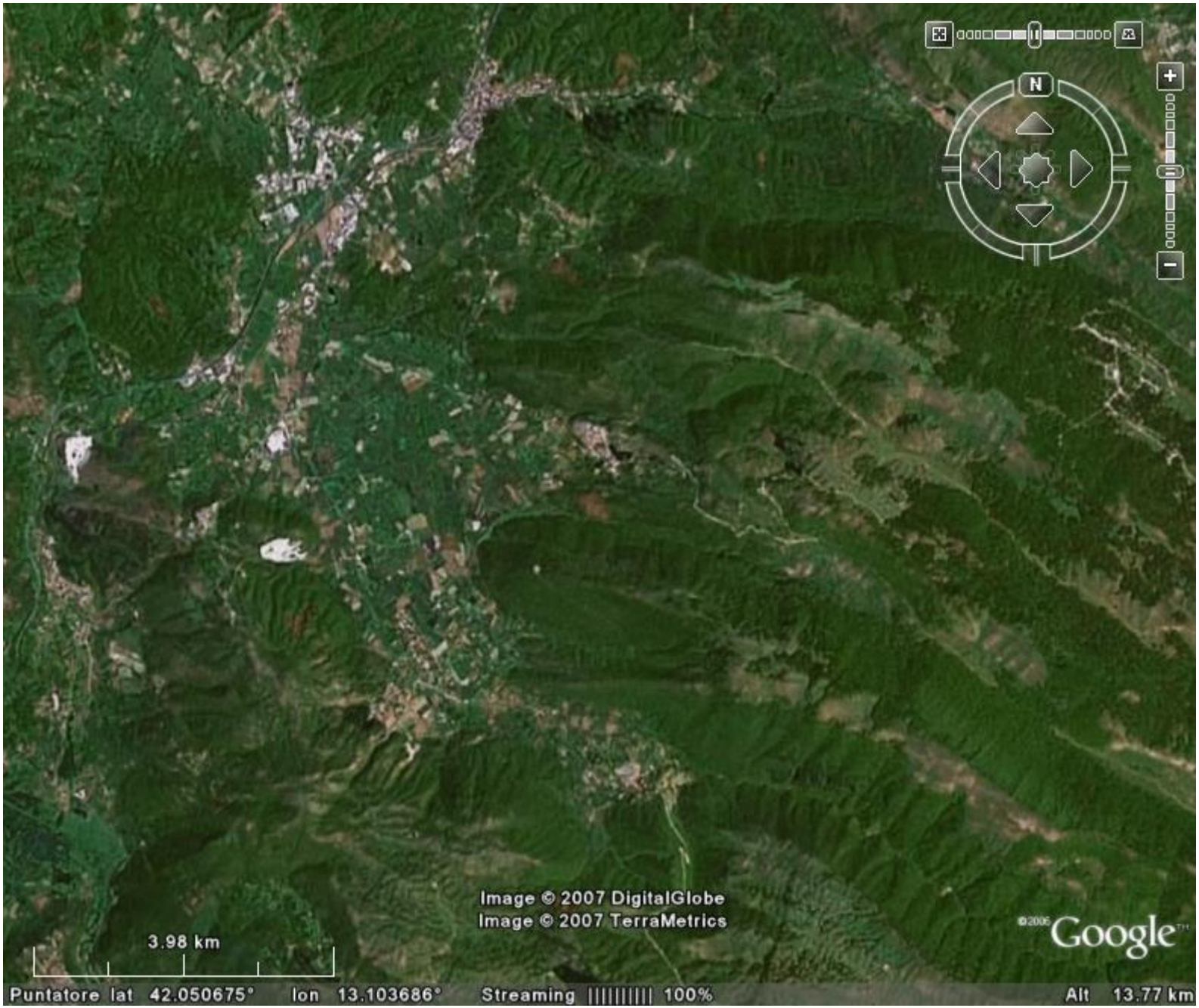
N
Image © 2007 DigitalGlobe
Image © 2007 TerraMetrics
©2006 Google
3.98 km
Puntatore lat 42.050675° lon 13.103686°
Streaming |||||||||| 100%
Alt 13.77 km

100 yds

100 yds
© 2005 Microsoft Corporation

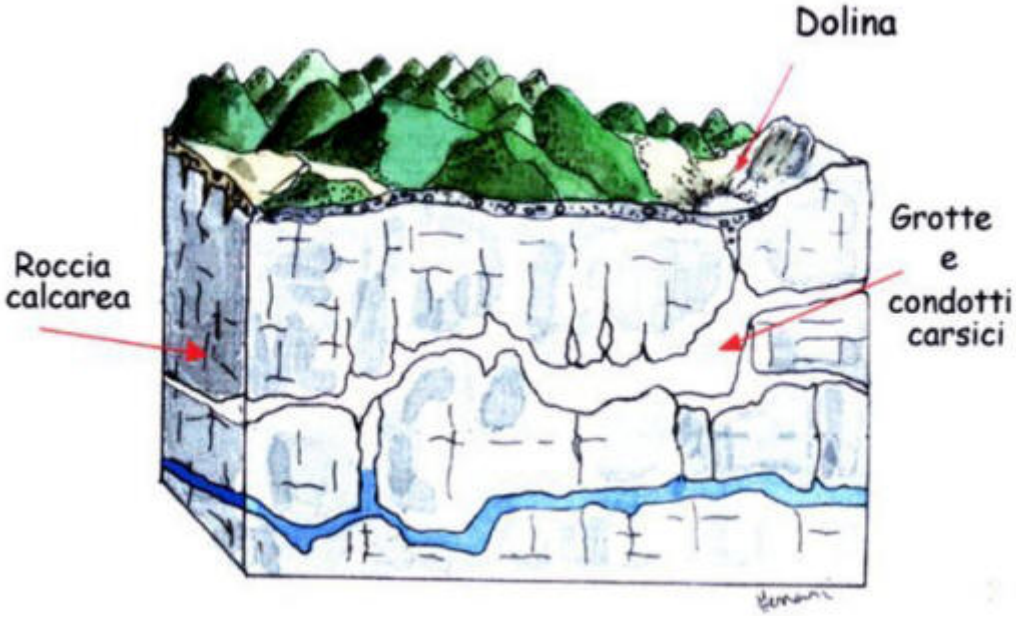
Dolina
Grotte
e
condotti
carsici
Roccia
calcarea

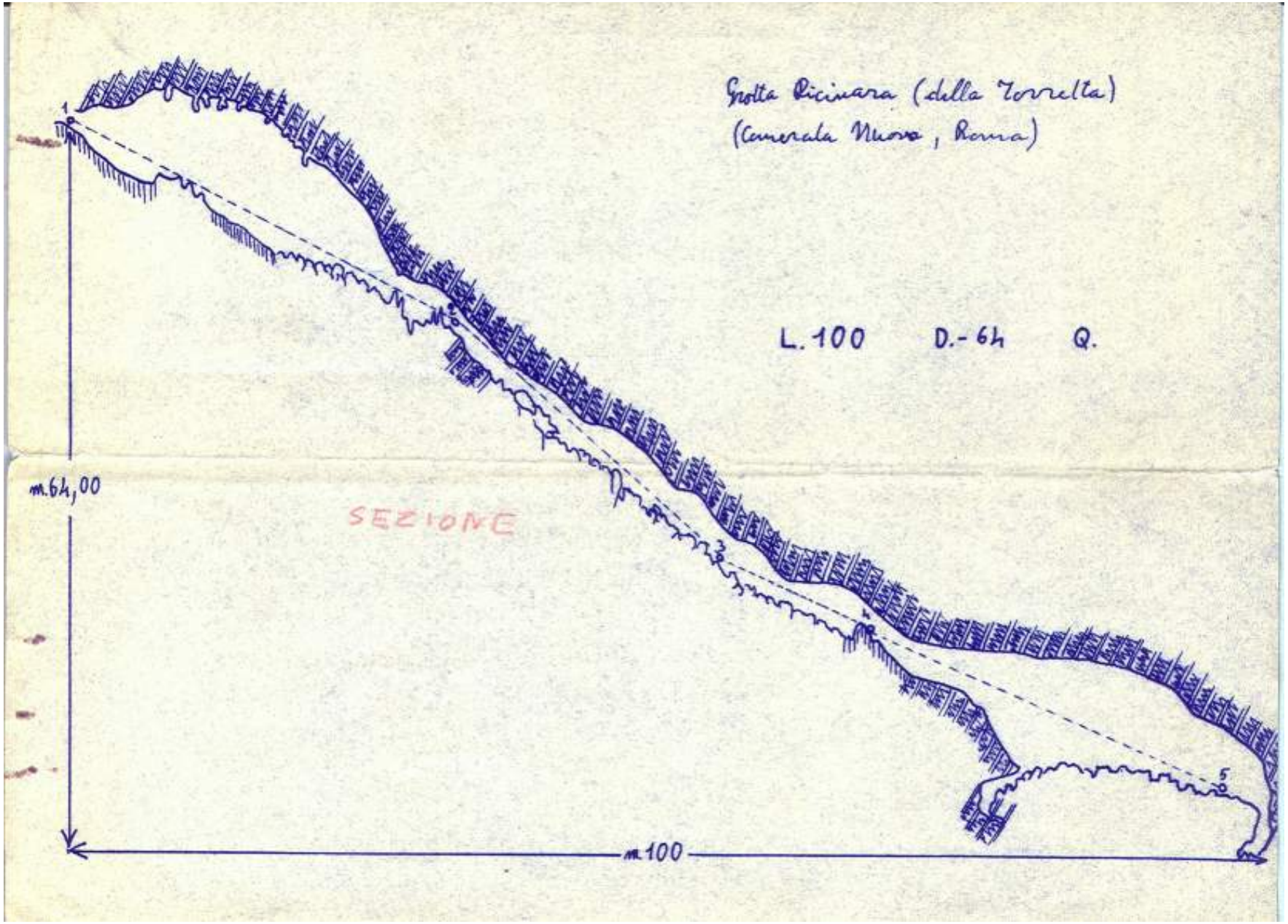
Grotta Picinara (della Torretta)
(Cemerata Nuova, Roma)
L. 100 D.- 64 Q.
m.64,00
SEZIONE
m.100
1
2
3
4
5

Ma non vi siete accorti di qualcosa

100 yds

In dettaglio

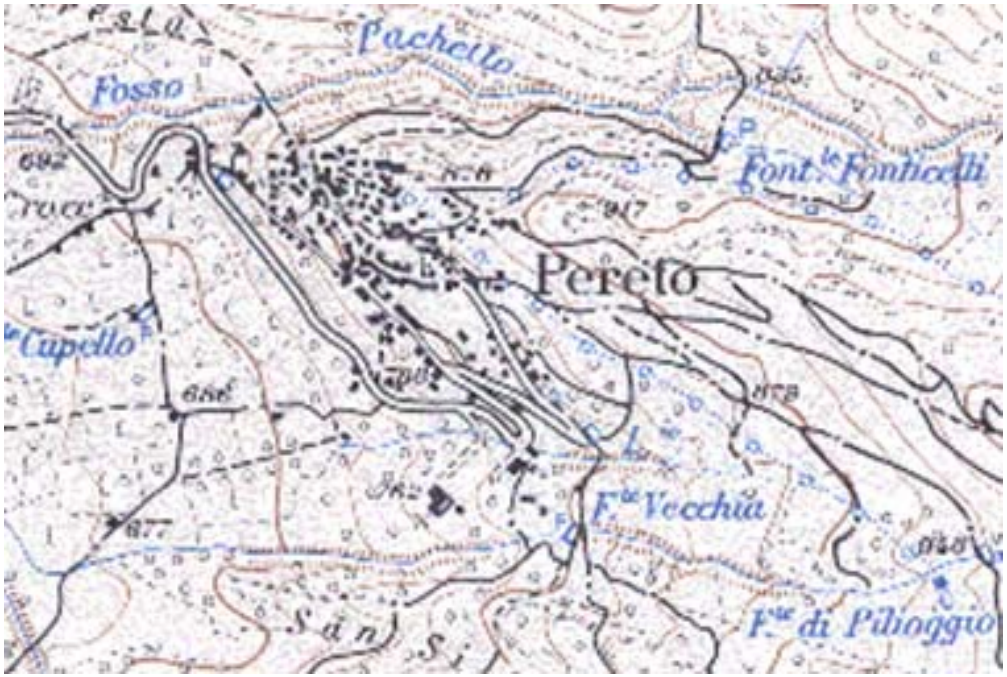

Fontane
Fossi
Acquedotti
…

Descrivete quello che si vede

Popolazione locale

- Prelievo di acque a monte
  - Fontane
  - Sorgenti
- Scarico delle acque a valle
  - Fognatura pubblica
  - Fossi

L’acqua è vita

Dove c’è l’acqua, c’è l’uomo e …

- … ci sono gli animali
  - quelli utili alle sue attività
    - Cavalli, Asini, Buoi, Mucche, Pecore, Galline, …
  - quelli utili alla sua sopravvivenza
    - Carne da mangiare
- … e ci sono le piante

La ricerca: il tempo



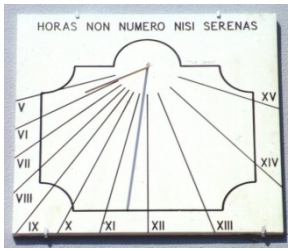

tempo

1000 1500 1900 1930 1990 Oggi

La ricerca

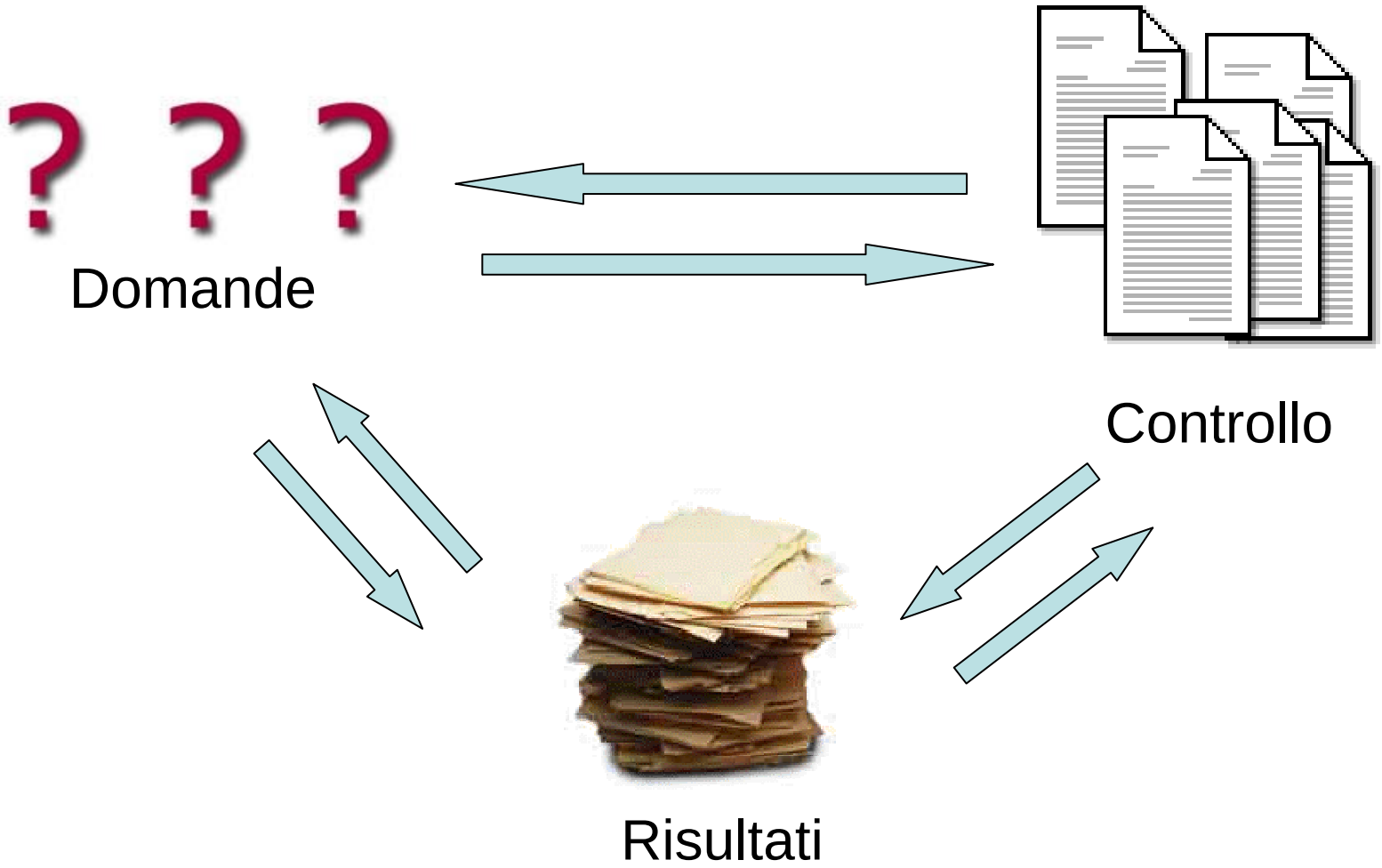

Domande

- Come si approvvigionava?
- Come veniva fornita l’acqua in paese?
- Dove era l’acqua pubblica?
- Come si lavavano i panni?
- Come veniva utilizzata l’acqua per i lavori?

- 20 anni

- 50 anni

- 50 anni



Anno 1933

- 50 anni

- 50 anni

- 50 anni



- 50 anni

- 50 anni

Trocchi

- 100 anni

Condotta

- 100 anni

Le tubature

- 100 anni

… e il mulino?

- 100 anni

- 100 anni

- Come si alimentava il mulino?
  - Acqua costante
  - Lavoro
    - Costante
    - A richiesta

Refota

- 150 anni

Oltre 150 anni

Oltre 150 anni

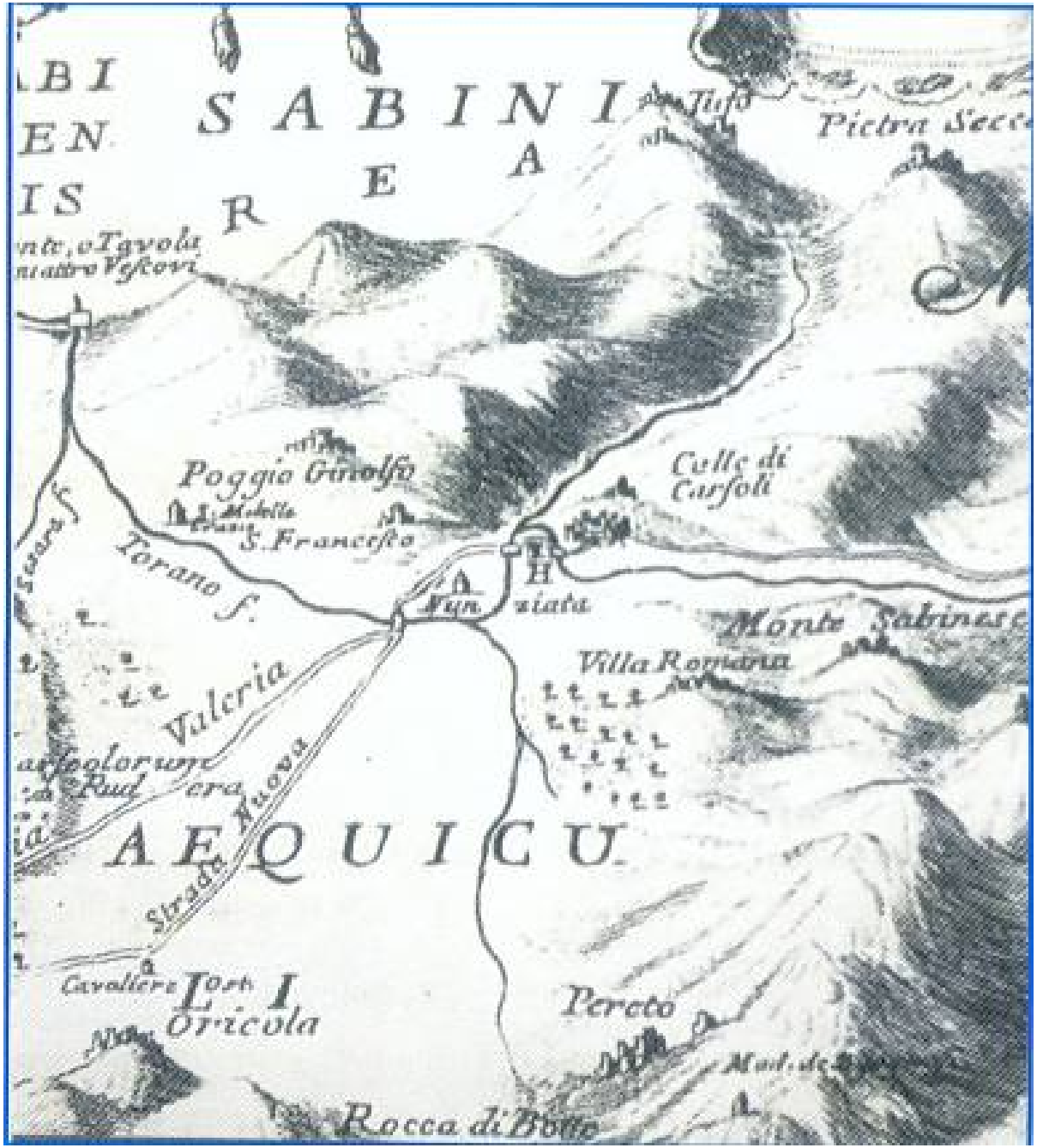

- 500 anni

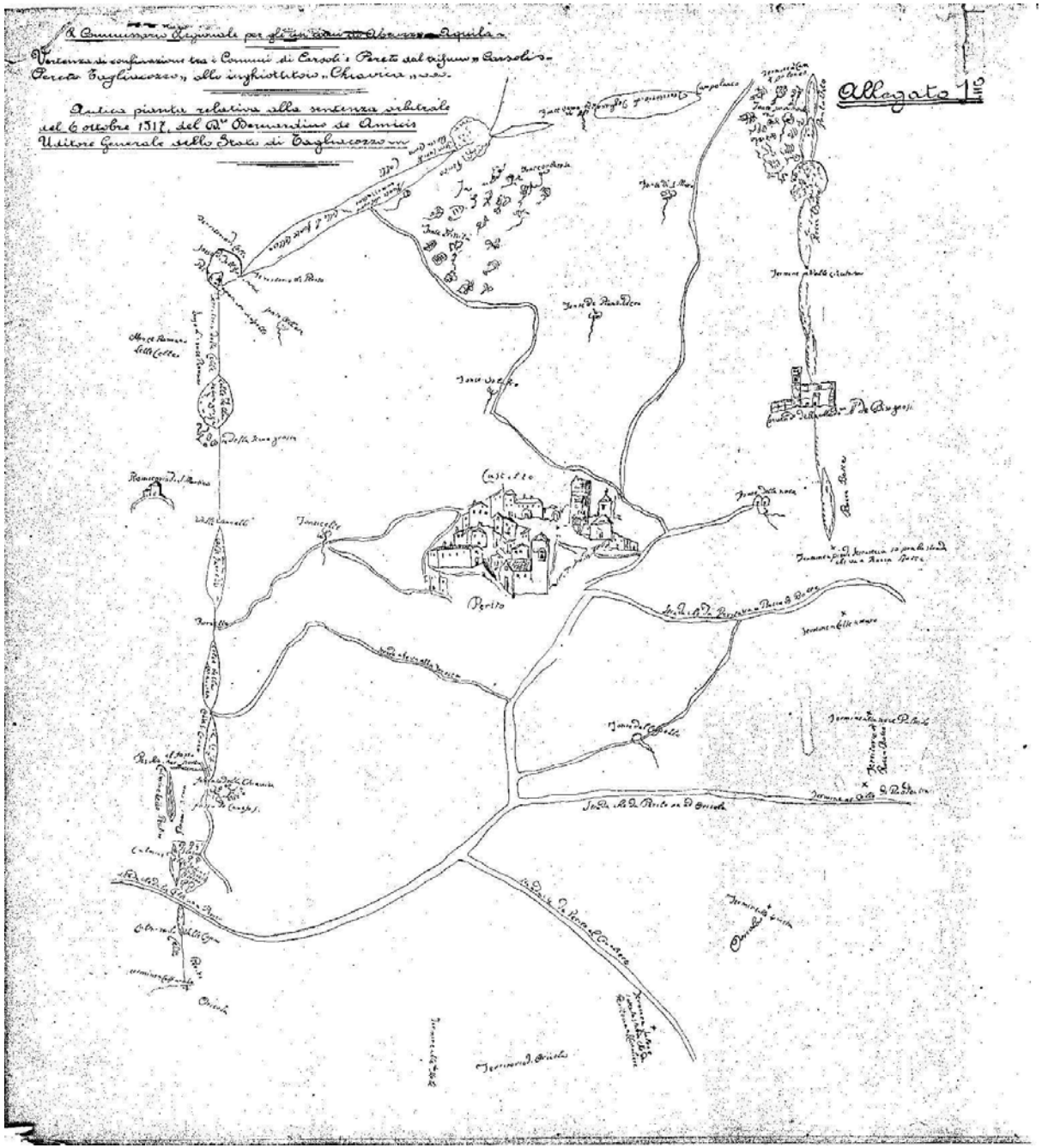

- 500 anni

- 500 anni



Oltre 500

Oltre 500

Una cisterna

Oltre 500

Largo
S.Nicola
Piazza
S.Giorgio
Piazza
Maccarani
Porta
Borgo

Oltre 500

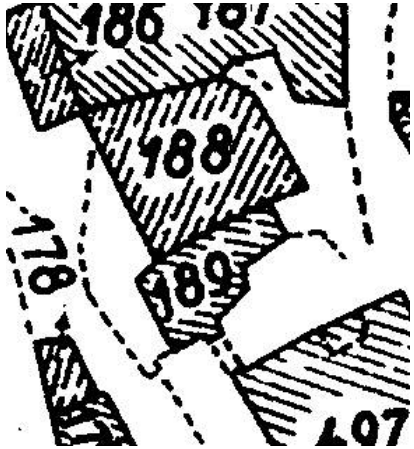

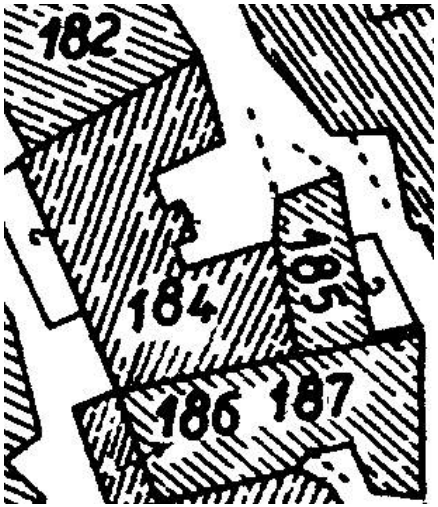

Localizzazione

- Oggi dove si trovano?
- Ieri dove si trovavano?
- Nel passato dove erano?

riferimenti

- Relativi
  - circa
    - Più giù
    - Di là
    - Dove era
  - misurati
    - Centro metri a nord dal sasso!! (quale)
    - 40 passi in basso da…
- Assoluti
  - Rilievi catastali
  - Rilievi satellitari

Misurare



Misurare

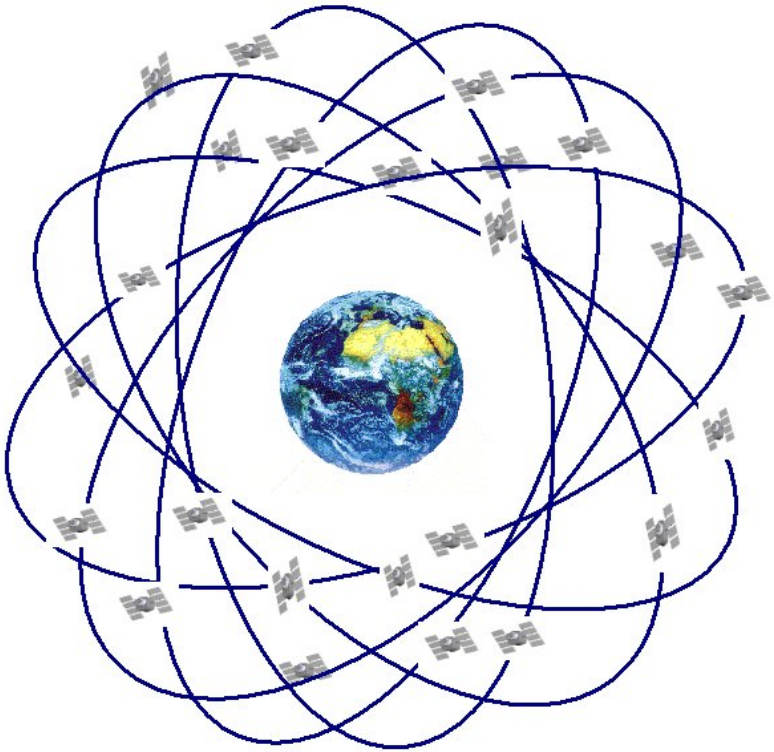

Catalogare

- Localizzazione del punto
- Descrizione
- Posizionamento
- Riferimento

Risultato

- Schede analitiche del punto idrico
  - descrizione,
  - storia,
  - posizione,
  - importanza
  - ...

Compito

- Localizzare le fontane/fontanelle/fontanili di Pereto
  - Paese
  - Intorno a Pereto
- Racconti e ricordi della gente

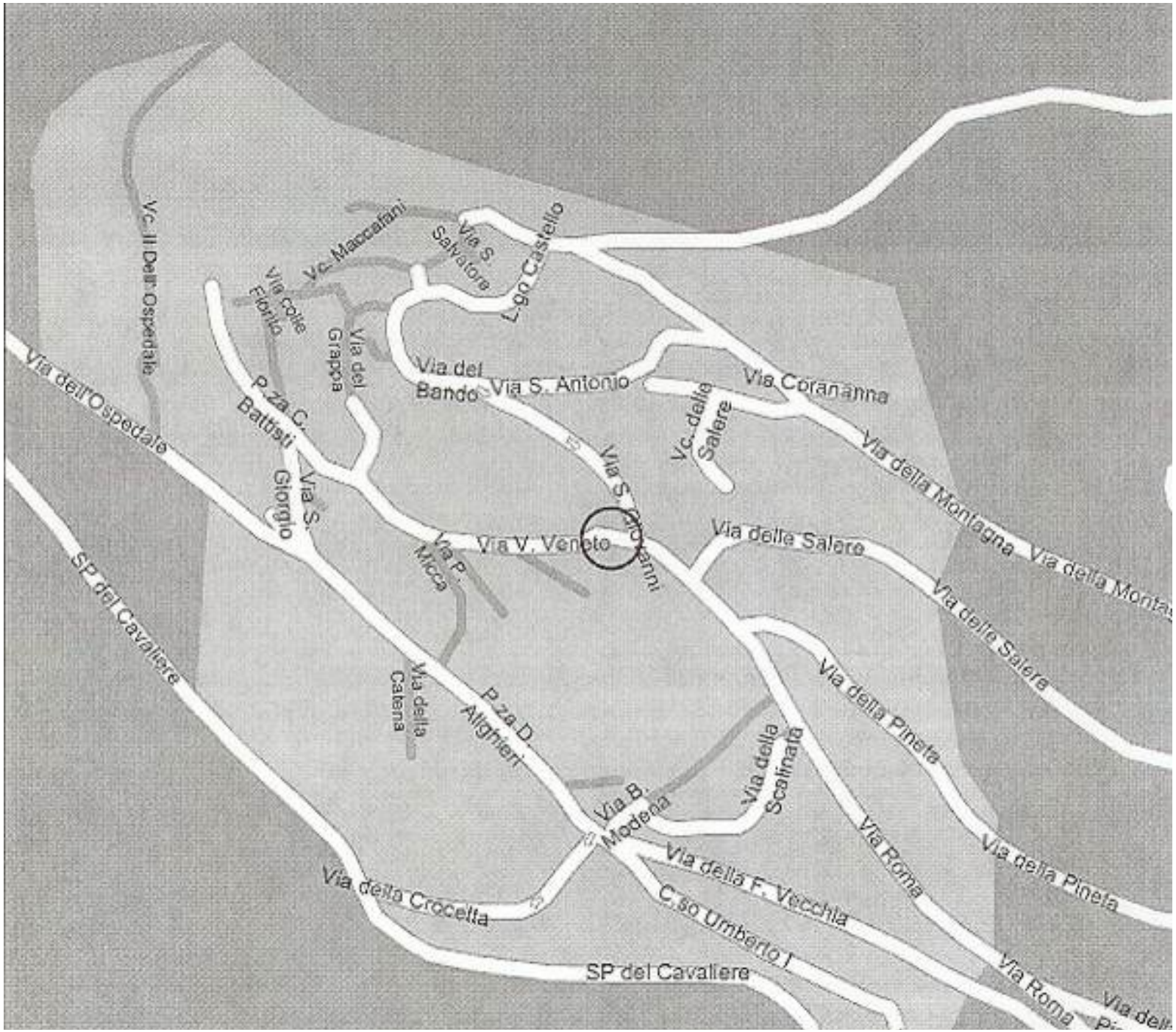
Vc. Maccafani
Via S. Salvatore
Lgo Castello
Vc. Il Dell'Ospedale
Via colle Fiorito
Via del Grappa
Via del Bando
Via S. Antonio
Via Coranianna
Vc. della Salere
Via dell'Ospedale
P.za C. Battisti
Via S. Giorgio
Via S. Giovanni
Via della Montagna
Via V. Veneto
Via delle Salere
Via P. Micca
SP del Cavaliere
Via della Salere
Via della Pineta
Via della Catena
P.za D. Alighieri
Via della Scalinata
Via B. Modena
Via Roma
Via della Pineta
Via della F. Vecchia
Via della Crocetta
C.so Umberto I
SP del Cavaliere
Via Roma

A

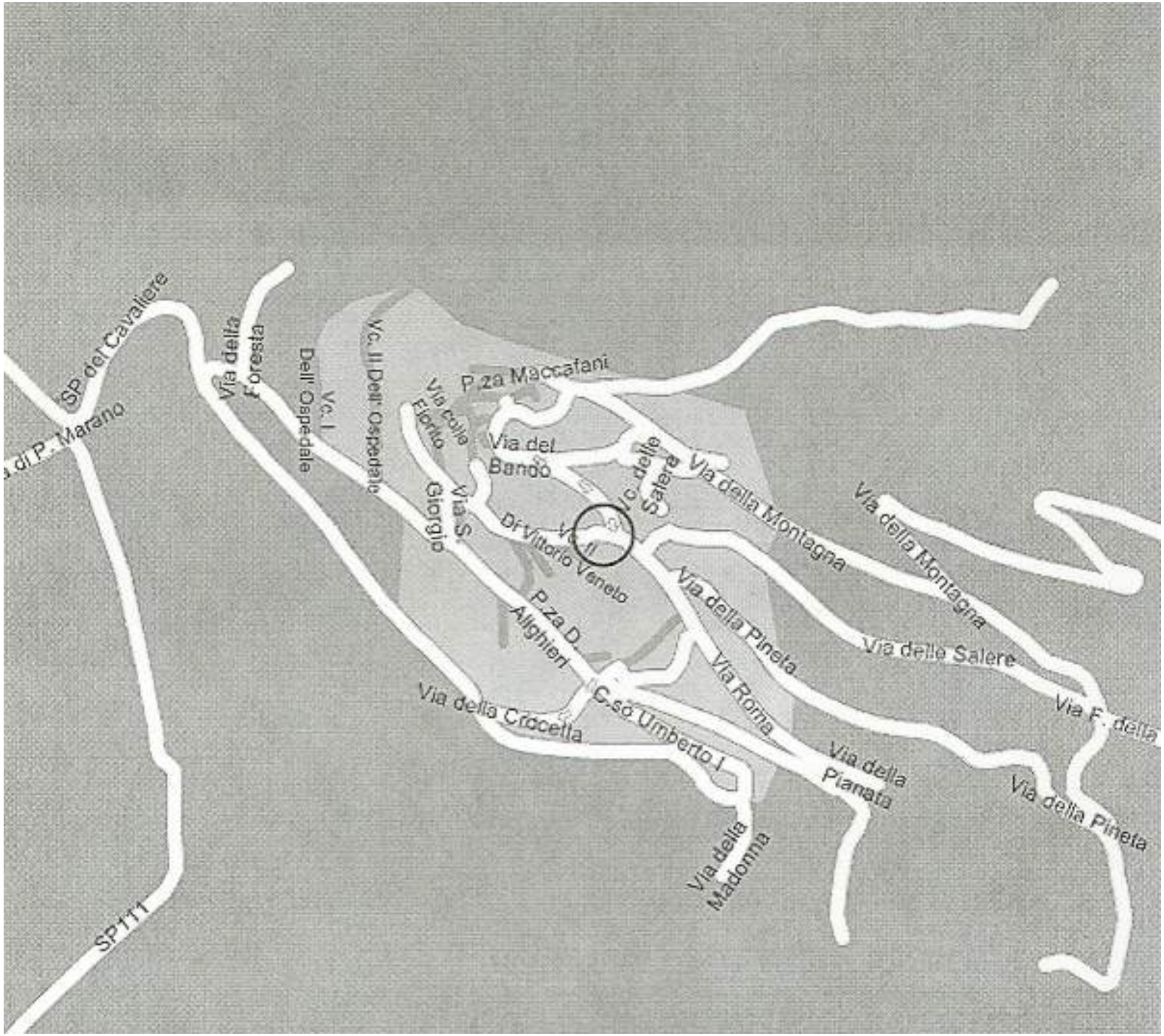
SP del Cavaliere
di P. Marano
Via della Foresta
Vc. I Dell' Ospedale
Vc. II Dell' Ospedale
Via colle Fiorito
P.za Maccafani
Via del Bando
Vc. delle Salere
Via della Montagna
Via della Montagna
Via S. Giorgio
Dr Vittorio Veneto
P.za D. Alighieri
Via della Pineta
Via delle Salere
Via Roma
Via F. della
Via della Crocetta
C.so Umberto I
Via della Pianata
Via della Pineta
Via della Madonna
SP111

B

Primo incontro

Grazie a voi

Secondo incontro

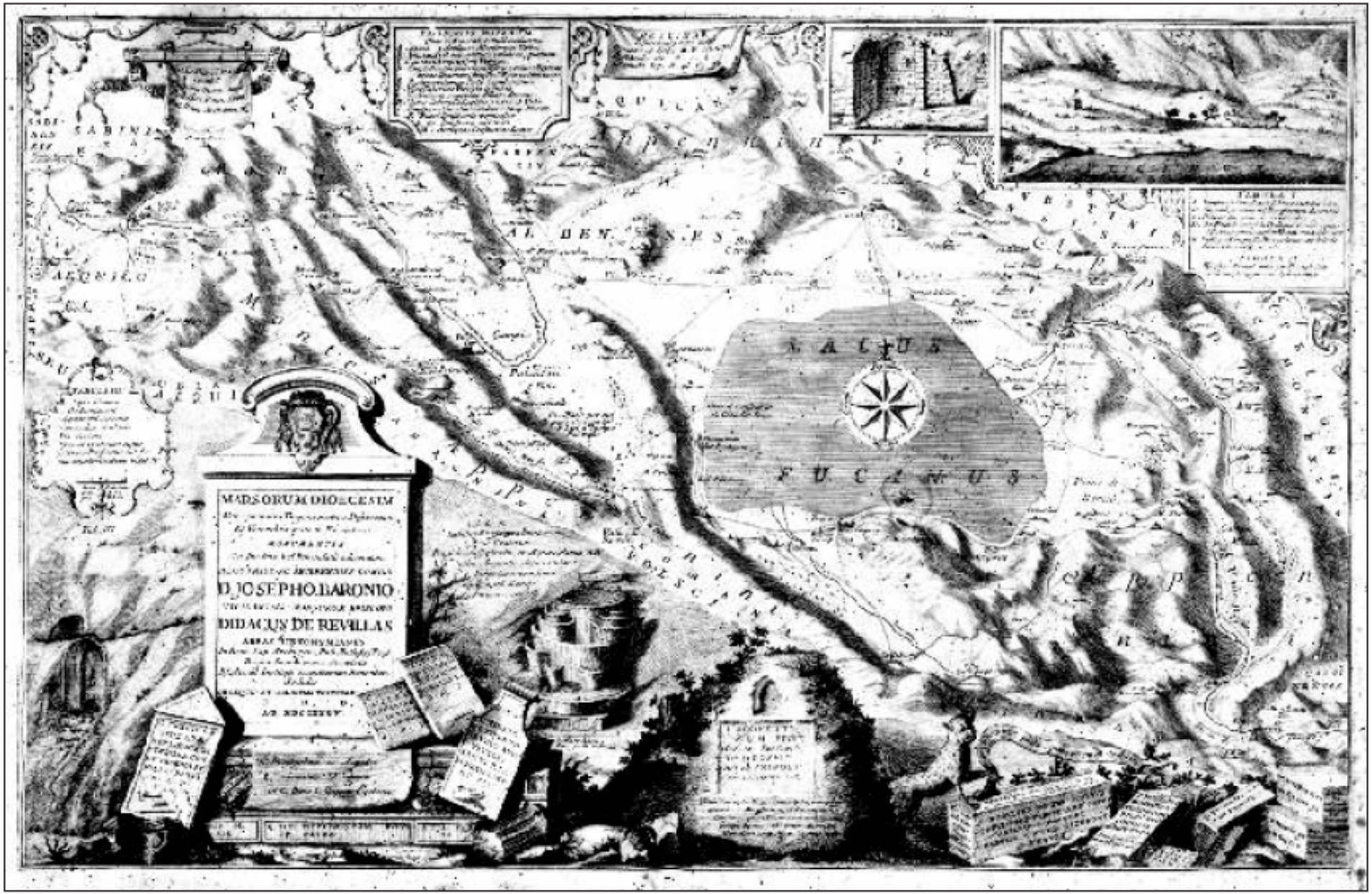

Diego de Revillas, carta geografica della Diocesi dei Marsi (1735)

Diego Revillas

- Fine anno 1700
- Cartina di tutta la Marsica

Alberto Cassio

DI ALBERTO CASSIO
CORSO DELL' ACQUE
ANTICHE
PORTATE DA LONTANE CONTRADE
FUORI E DENTRO ROMA
SOPRA XIV. ACQUIDOTTI;
E DELLE
MODERNE,
E IN ESSA NASCENTI,
Coll' Illuſtrazione di molte Antichità che la
ſteſſa Città decoravano,
DA PASSATI SCRITTORI ED' ANTIQUARJ
NON CONOSCIUTE,
OPERA DIVISA IN DUE PARTI:
PARTE PRIMA.
DEDICATA ALLA SANTITA DI NOSTRO SIGNORE
BENEDETTO XIIII.

- *Corso dell'acque antiche* ..., Roma 1756

- «§. 17. A poter dilucidare tante dubbiezze, mi venne il lume dal bel genio del Signor Conte Venettini, e da non molto tempo detto ancora Vendetti, Nobile Patrizio Romano di antica Romana Famiglia erudito nella Sacra, e profana Storia. In occasione di voler passare ad una Villeggiatura ne' Marsi, conferitogli il mio disegno la sua inclinazione, il diletto, e l'Erudizione, che ha per le Antichità, più ragguardevoli gl'han dato impulso a somministrarmi più di quello io avea posto in idea. Si ha dato per più giorni l'incommodità di girar per que' Monti . Proveduto di competente quantità di funicella sottile, o com' Egli scrive, fino al numero di VI. Gomitoli di Spago da Calzolaj, appesovi al primo capo un grave Pendolo, sendogli già noto, il sito di molti Pozzi, che scortavano l'occulta Via dell' Acqua Marcia, volle tentare di rinvenire il fondo di quelli almeno, che si suppongono di già per l'immensa profondità ammirati dal Biondo.

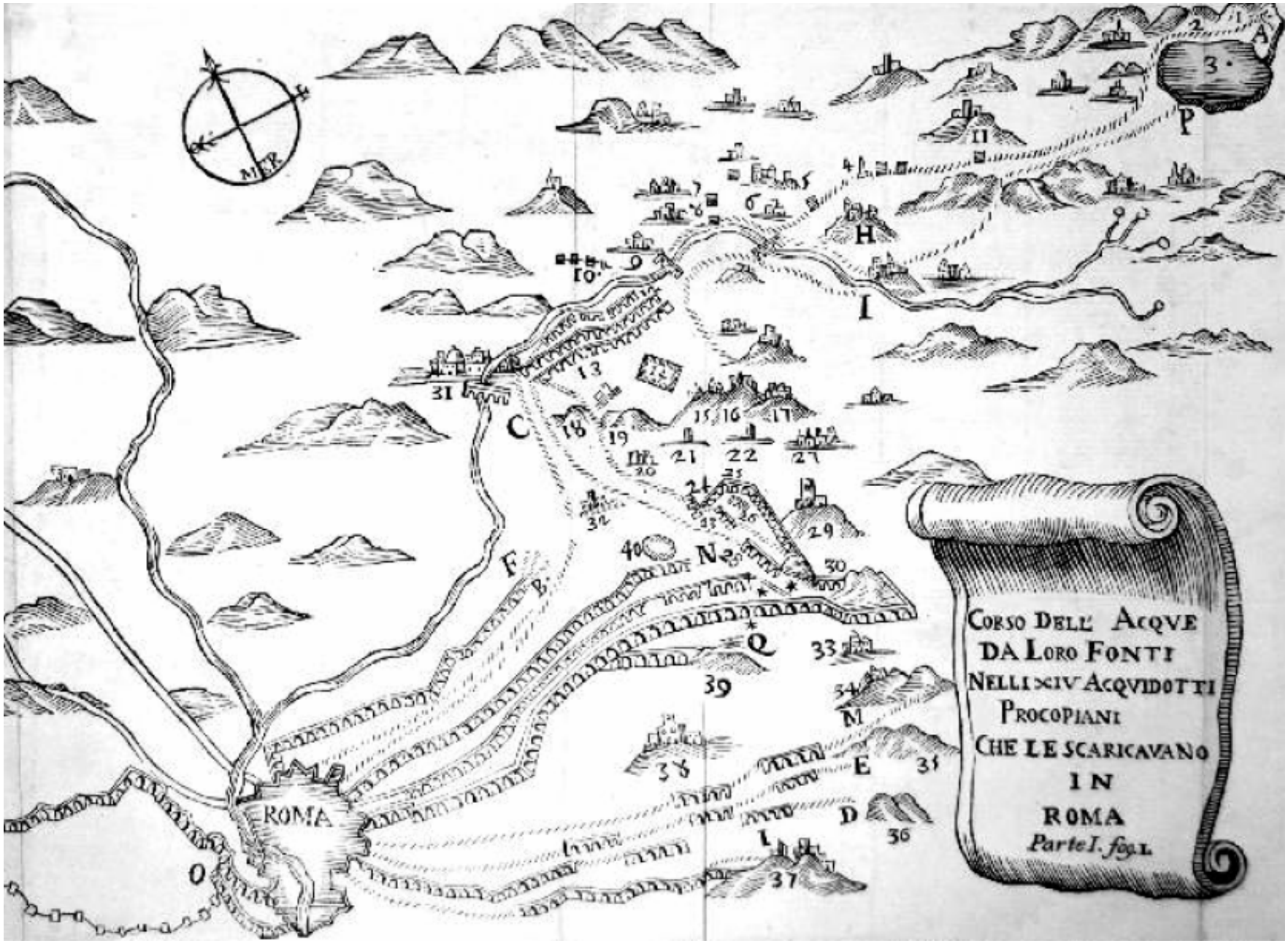
CORSO DELL' ACQVE
DA LORO FONTI
NELLI XIV ACQVIDOTTI
PROCOPIANI
CHE LE SCARICAVANO
IN
ROMA
Parte I. fig. I.
ROMA
A
P
H
I
C
F
N
Q
M
E
D
L
O

Soggiornano qui

- In questa casa

?

Lapide famosa

- THORIA INGENUA
- pietra è riportata nel CIL con il numero 4070
- *Nella casa già* ***Vendetti*** *ed ora Camposecco fu apposta* ***per bocca di un pozzo*** *una corona civica scolpita nel marmo*.

Bella scoperta?

- Nel prossimo numero di Lumen esce un articolo mio e di Sandro Ventura
- Domanda?
  - Chi la utilizzava questa acqua?
  - Come la tirava fuori?
  - Che ci faceva?

Un’altra storia con l’acqua

Le carecare

- **La storia**
- **Preparazione**
- **Il luogo**
- **Attività**
- **Recupero**
- **Utilizzo**
  - **Calce idrata (Fior di calce)**
  - **Grassello di calce**
- **Conservazione (smorzi)**
- **Localizzazione carecare**
- **Localizzazione di smorzi**

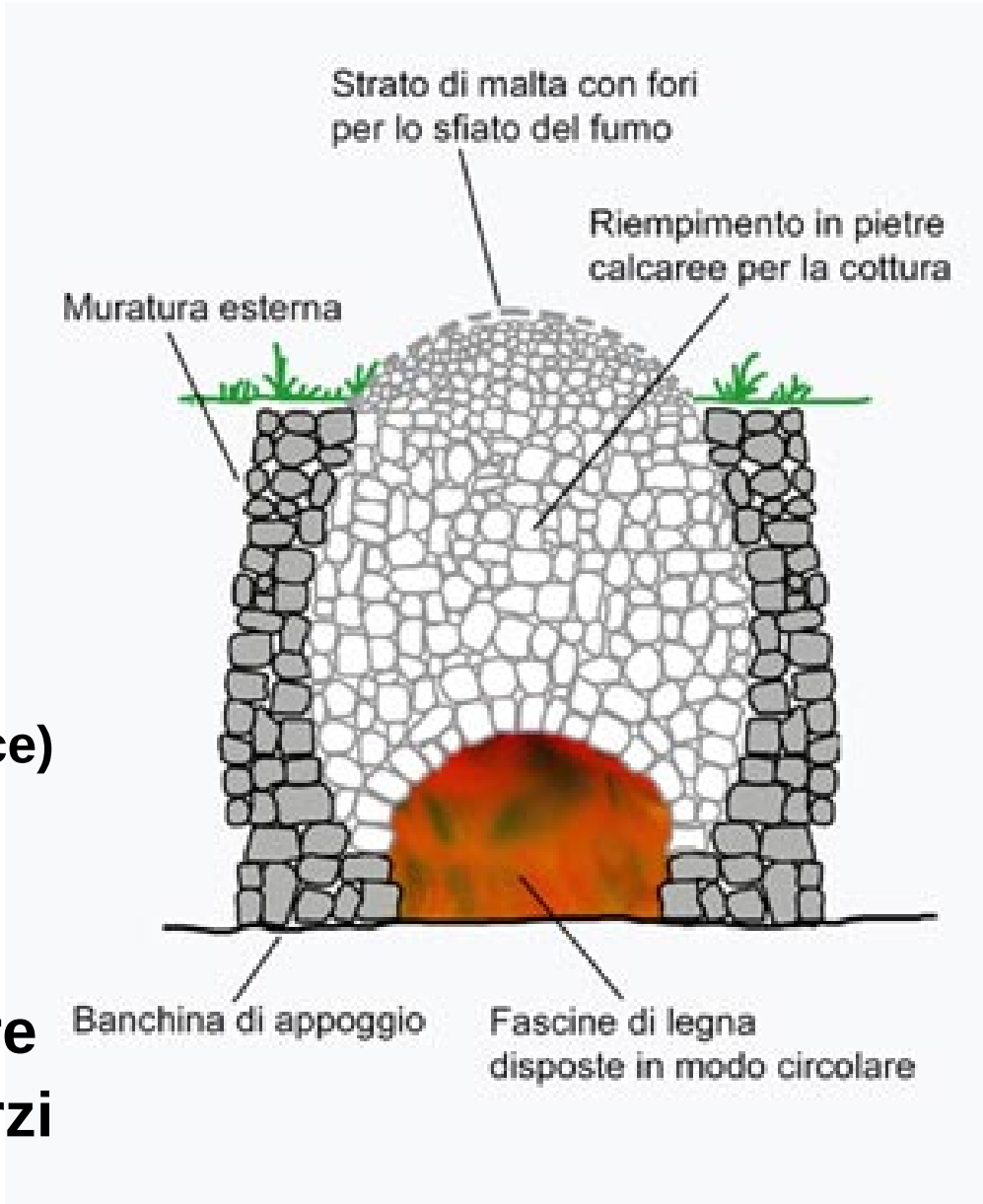

Localizzazione carecare

- ai piè di Serra Secca
- due alle coste del banco
- alla mole penta
- a valle quartarana
- a cocelana
- due a fianco del cimitero nel terreno di Rossi
- di davidde alla licinetta (forse la costa del banco)
- a 30 metri della stalla di pasqualuccio balla, detta la carecara di Pasqualuccio
- di Veralli sopra la fossa di lilli bob si finì a causa del blocco!!

- Alcune persone del luogo indicano le pietre per fare la calce con il nome "sassi campanari" ovvero che la battere del martello emettono un suono particolare.

Localizzazione di smorzi

- Ecco un elenco di località in cui sono stati allestiti degli smorzi:
- Più smorzi sotto il lavatoio, in località Fonte vecchia, che utilizzavano l’acqua del fosso
- Uno smorzo in Piazza Maccafani, sotto il muro della fontanella della piazza
- Uno smorzo sotto ed uno sopra la stalla di Stocchitto, in località Porta di Matticca

Finito

Ciao a tutti voi

grazie